

Vlietlandroute

09 ZH - Kanoroutes Zuid-Holland

Door Jan Eggens

Samenvatting

17 km met 3 overdragingen, 24 km zonder overdragingen; in te korten door Geerpolderondje over te slaan. Je vaart in een soort 8 over klein en heel klein water, in een gebied waar je alleen sloepjes en kano's tegenkomt.

Aanrijroute

Instappunt: ZH25 Stompwijk of ZH7 Vlietlanden Voorschoten

Startpunt in Stompwijk of De Vlietlanden, zie TKBN Instaplekken ZH25 en ZH7.

Op het kaartje: ZH25 = S3 en ZH7 = S2.

Vaarroute

Vaar vanaf ZH25 eerst langs het strand zuidwaarts 500 m tot de Bakkersloot, daar rechtsaf en na het bruggetje op de Vliet, rechtsaf richting Voorschoten (zie kaartje). Kies op de grens van Leiden (bij Polderpark Cronesteyn) voor de korte route met 3 overdragingen of 7 km langer (gestippelde route) zonder overdragingen.

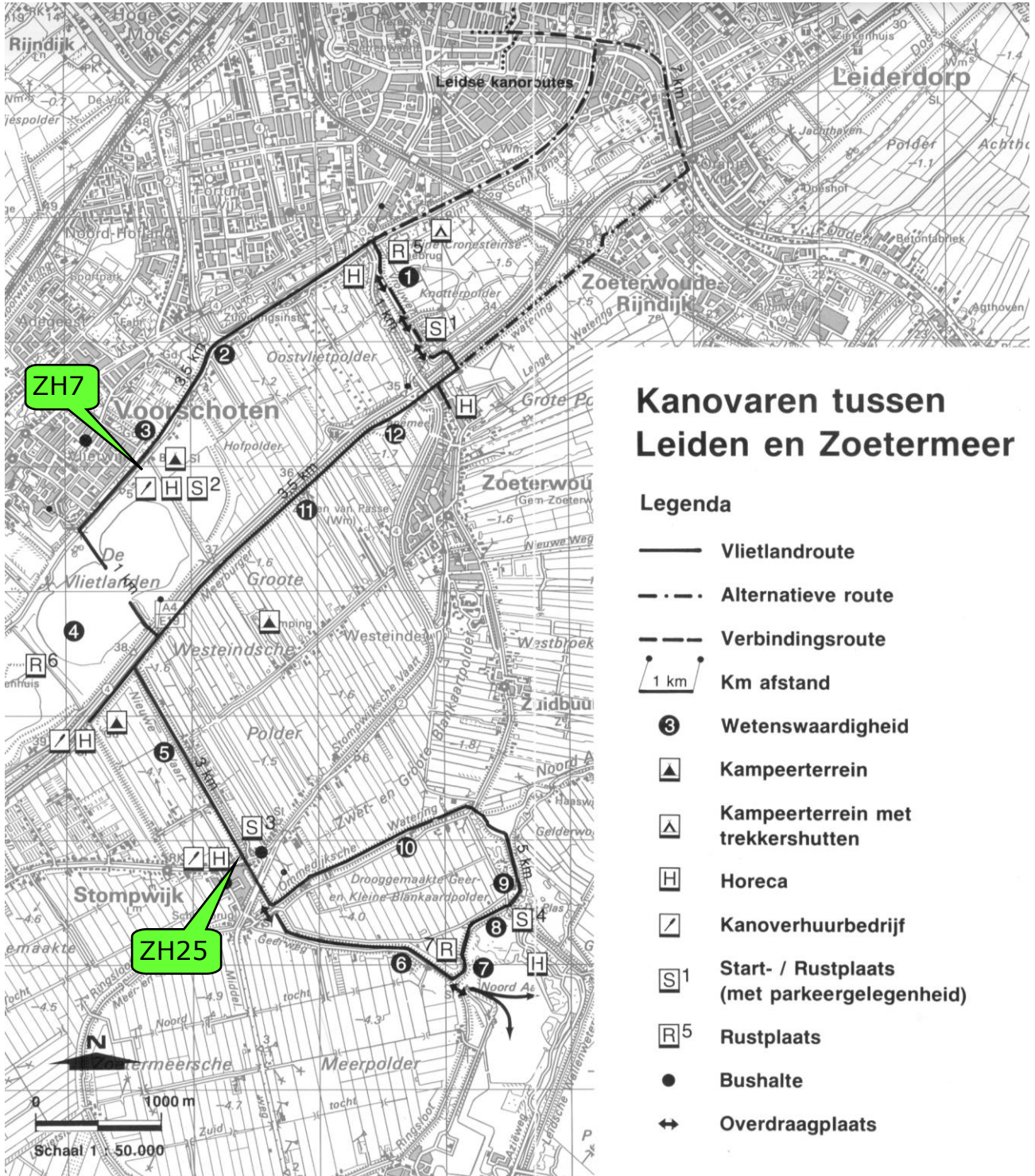
Terug bij je auto kun je de 17 of 24 km volmaken met het rondje om de Geerpolder.

Heb je opmerkingen/correcties m.b.t. deze route? Mail naar info@tkbn.nl.

Bezienswaardigheden














Toelichting van de bezienswaardigheden, die op het kaartje (z.o.z.) zijn genummerd:

- 1 Park Cronesteyn.** Een oud landgoed uit ca 1250 met nog de fundaties en slotgracht van het oude kasteel; brasserie aan de Vliet; www.polderparkcronesteyn.nl.
- 2 Commissarishuis Delftse Schouw** (1638). De oude tolpost voor trekschuiten Leiden-Delft en tevens vergaderruimte voor de trekvaartcommissarissen. Vergaderruimte met goud-op-leer behang.
- 6 Molengang Zoetermeerse Meerpolder.** De polder ligt 4 meter diep; een molendriegang (1614) zorgde voor bemaling. Slechts één (en ook nog afgeknotte) molen resteert thans.
- 7 Historisch gemaal De Nieuwe Polder** (1877); uit gebruik genomen in 1989.
- 8 Natuurbos Het Prielengebied.** Door verhoogde waterstand is een elzenbroekbos ontstaan. Uitstapmogelijkheid voor kanovaarders. Bekend natuurontwikkelingsgebied.
- 9 Kaasboerderij 't Geertje.** Uitgegroeid tot compleet vermaakscentrum, speciaal voor (jongere) gezinnen; www.hetgeertje.nl.
- 11 Molen Zelden van Passe** (1642). Bovenkruier, is bedrijfsgereed. Was de regionale seinmolen, dat wil zeggen dat het waterschap overdag met vlaggen en 's avonds met vuur vanuit deze molen bemalingsinstructies seinde naar de omliggende molens.



Kanovaren tussen Leiden en Zoetermeer

Legenda

-  Vlietlandroute
-  Alternatieve route
-  Verbindingsroute
-  1 km
Km afstand
-  Wetenswaardigheid
-  Kampeerterrein
-  Kampeerterrein met trekkershutten
-  Horeca
-  Kanoverhuurbedrijf
-  Start- / Rustplaats (met parkeergelegenheid)
-  Rustplaats
-  Bushalte
-  Overdraagplaats