

Blokzijl – Weerribben

04 OV - Kanonatuurroutes Overijssel

Door Rob Nuij

Aanrijroute

Instappunt: OV5 Blokzijl

Vanaf de N333, van Steenwijk naar Markenese, bij de rotonde van Blokzijl (bij tankstation) het dorp Blokzijl in. Bij havenkom linksaf en aan het eind linksaf smal straatje in, brug bij de sluis over, dan linksaf en voor ophaalbruggetje is rechts bij de parkeerplaats de goede instap. Blokzijl is de moeite waard om even rond te lopen. Het is een leuk oud stadje, het lag vroeger aan het IJsselmeer.

Vaarroute

Vanaf de instapplaats naar links varen, ophaalbruggetje onderdoor en dan rechtsaf het "Noorderdiep" op. Langs een camping en bij bocht naar rechts neem je het 1^e vaartje linksaf de "Roomsloot" op. Brug van de N333 onderdoor, een stuk verder krijg je een bocht naar links, dan gelijk naar rechts en je vaart hier een meertje op. Je vaart langs de rechterzijde en je vaart dan het vervolg vaartje in. Dan ga je even naar links en naar rechts dan een langgerekte bocht naar rechts. Verderop, voor de boerderijtjes van het dorpje Nederland, ga je linksaf het grachtje op. Dit uitvaren, brug onderdoor en je ziet links een groot bord met Welkom In De Weerribben. Nu rechteroever volgen langs uitkijktoren en iets verder langs een kanosteiger. Daar tegenover is de "Hamsgracht", dit is de 1^e vaart links. Hier niet ingaan maar verder varend neem je dan de volgende vaart linksaf, dit is de "Nieuwe.Vaart" die iets verder een haakse bocht krijgt. De vaart, met riet en open kanten, is een mooi vaartje, deze helemaal uitvaren en op de splitsing van het "Vaargat van Tietema" ga je rechtsaf. Iets verderop ga je bij kanosteiger 10 (is 1^e vaart) linksaf de "2^e Bokvaart" op. Dan ± 200 mtr verder bij een brede kruising van wateren ga je rechtsaf het "Meentgat" op. Dit bredere water uitvaren naar Kalenberg. Voor de "Kalenbergergracht" moet je een loop/fietsbrug onderdoor en dan rechtsaf voorzichtig de "Kalenbergergracht" opvaren i.v.m. drukke scheepvaart. Op deze gracht vaar je door Kalenberg met zijn mooie huizen en boerderijen. Je gaat een S-bocht door en iets verder een ophaalbrug onderdoor. Dan heb je links van je restaurants met terras en kano en fluisterboot verhuur. Voor even een pauze op een terras aan het water zijn dit mooie plekjes. Verder varend volg je de "Kalenbergergracht" tot het eind waar het brede water linksaf gaat; hier ga je rechtsaf een fietsbruggetje onderdoor en je vaart nu op de mooie, met bos omgeven, "Heer van Diezenvaart". Je blijft nu deze volgen aan de linkeroever en je komt uit bij het dorpje Nederland. Nu zit je weer op de terugroute naar Blokzijl. In Blokzijl misschien nog even rond wandelen door dit oude IJsselmeerstadje met een terras bij de sluis en eventueel afsluiten met een etentje.






Samenvattend

Een prachtig vaartje met de Weerribben als heel mooi vaarwater.

In de zomertijd en de weekenden erg druk op het Noorderdiep en Kalenbergergracht, verder heerlijk rustig en Blokzijl is een heel mooi stadje.

Tochtlengte 25 km.

OVERIJSEL

-  GEVAREN ROUTE
-  ANDER WATER
-  AANRIJ ROUTE
-  STADJES OF DORPJES
-  CAMPINGS

